

РЕСПУБЛИКА ТАТАРСТАН

Сармановский муниципальный район

(полное наименование муниципального образования Республики Татарстан)

Внесен в реестр

Дата _____

Подпись _____

ПАСПОРТ

школьного автобусного маршрута

№ _____

Нарат-Асты – Чукмарлы-

- Петровский Завод

(наименоание маршрута)

РЕСПУБЛИКА ТАТАРСТАН


Сармановский муниципальный район

(полное наименование муниципального образования Республики Татарстан)

«Утверждаю»

Директор муниципального унитарного
предприятия «Хозяйственное
обеспечение» Сармановского МР

Р.Р.Ризатдинов
(Ф.И.О.)



(подпись)

МП. «10» июля 2019г.

ПАСПОРТ

школьного автобусного маршрута

№ ___

Нарат-Асты – Чукмарлы-

- Петровский Завод

(наименование маршрута)

«Согласовано»

Руководитель исполнительного
комитета Сармановского
муниципального района

А.Ф.Мухаметгараев
(Ф.И.О.)

МП. «10» июля 2019г.



«Согласовано»

Врио начальника ОГИБДД отдела МВД
России по Сармановскому
муниципальному району
майор полиции

Р.Р.Шамсиев
(Ф.И.О.)

МП. «10» июля 2019г.



«Согласовано»

Врио начальника ОГИБДД отдела МВД
России по Сармановскому
муниципальному району
майор полиции

Р.Р.Шамсиев
(подпись) (Ф.И.О.)

М.П. « 10 » июля 2019г.



«Утверждаю»

Директор муниципального унитарного
предприятия «Хозяйственное
обеспечение» Сармановского МР

Р.Р.Ризатдинов
(подпись) (Ф.И.О.)

М.П. « 10 » июля 2019г.

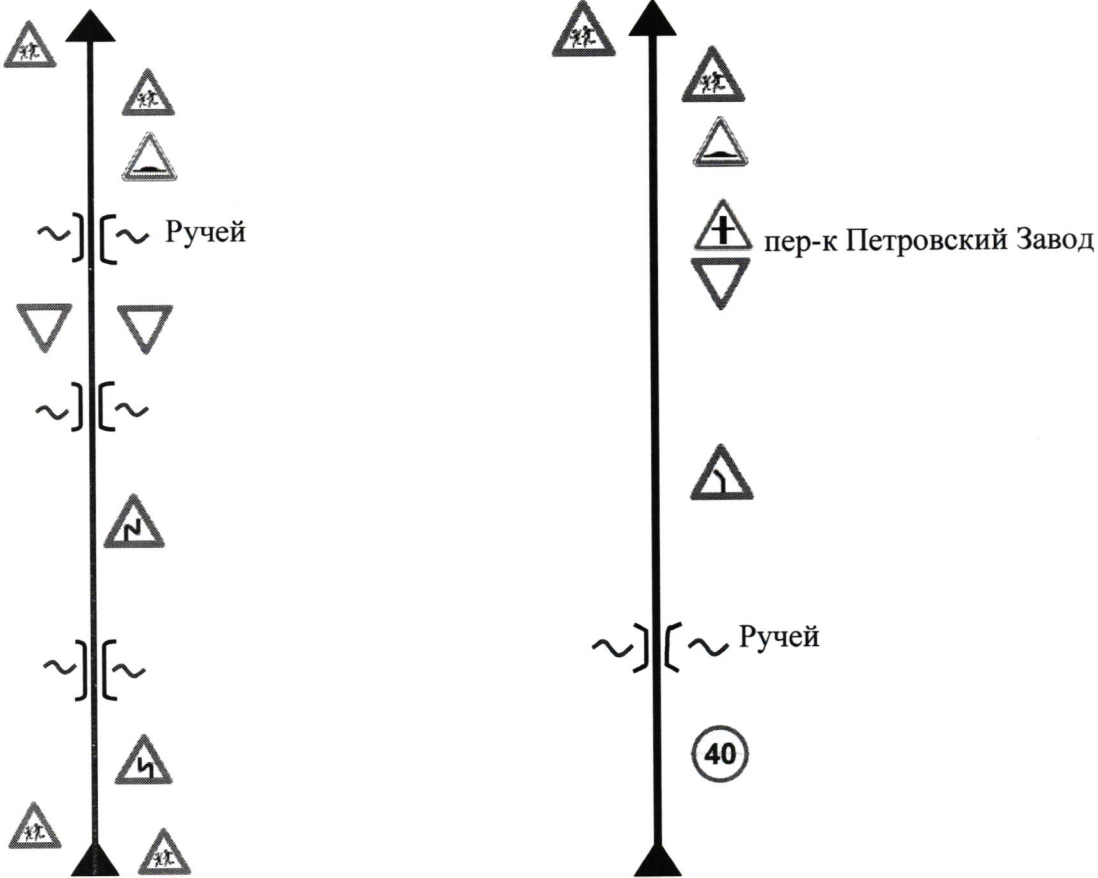


СХЕМА

маршрута с указанием линейных и дорожных сооружений и опасных участков




Чукмарлы

Петровский завод



Нарат-Асты

Условные обозначения:

-  - дорожные знаки
-  - павильоны
-  - металлическая водопроводная труба

Схему составил Н.Х.Шакиров
(подпись) (ФИО)

«Утверждаю»

Директор муниципального унитарного
предприятия «Хозяйственное
обеспечение» Сармановского МР

Р.Р.Ризатдинов
(Ф.И.О.)



(подпись)

МП «ХОЗЯЙСТВЕННОЕ ОБЕСПЕЧЕНИЕ» «10» июля 2019г..

АКТ**замера протяжённости школьного маршрута****Нарат-Асты - Чукмарлы – Петровский Завод**

(наименование маршрута)

Комиссия в составе:

Председателя Н.Х.Шакирова – механика МУП «ХО»

Членов: Г.А. Габидуллина – заместителя начальника отдела образования Исполкома Сармановского муниципального района, Л.Ф.Сафиуллина - директора школы

19 июня 2019 г. произвела замер межостановочных расстояний и общей протяженности маршрута Нарат-Асты – Чукмарлы - Петровский Завод.

Путем контрольного замера на автомобиле марки Пежо, гос. № С406УР 116 RUS, путевой лист № 1127, водитель Даутов А.С., на стандартной авторезине, а также путем сверки с паспортом дороги комиссия установила:


1. Общая протяженность маршрута согласно показанию спидометра составила 9,2 км.
2. Расстояние от места дислокации перевозчика составило:
до начального пункта маршрута (нулевой пробег) 20,7 км;
от конечного пункта маршрута до места дислокации перевозчика 20,7 км.

Расстояние между промежуточными остановочными пунктами

ТУДА			Наименование остановочных пунктов	ОБРАТНО		
показания спидо- метра	расстояние между остановоч. пунктами	расстоя- ние от начал, пункта		показания спидо- метра	расстояние между остановоч. пунктами	расстоя- ние от начал, пункта
136181,0	0,0	0,0	Нарат-Асты			
136184,2	3,2	3,2	Чукмарлы			
136190,2	6,0	9,2	Петровский Завод	136190,2	0,0	9,2
			Чукмарлы	136196,2	6,0	15,2
			Нарат-Асты	136199,4	3,2	18,4

Председатель комиссии:  Н.Х.Шакиров

Члены комиссии:  Г.А.Габидуллин

 Л.Ф.Сафиуллин

ХАРАКТЕРИСТИКА ДОРОГИ НА МАРШРУТЕ
(ширина проезжей части, тип покрытия по участкам, с указанием их протяжённости)

Чукмарлы -Нарат-Асты - 4 технической категории.

(название дороги, категория)

№ п/п	Наименование участка автодороги	длина участка, км	ширина проезжей части, м	ширина обочин м	тип покрытия
1	по д. Нарат-Асты до выезда на а/д «Чукмарлы – Нарат-Асты»	0,1	6	1,5	асфальтобетонное
2	а/д «Чукмарлы – Нарат-Асты»	3,1	6	1,5	щебеночное
3	а/д «Чукмарлы – Петровский Завод»	6,0	6-9	1,5	асфальтобетонное

Общая протяженность маршрута составляет 9,2 км, ширина проезжей части 6-9 метров, ширина обочин 1,5 метр, 6,1 км - покрытие асфальтобетонное, 3,1 км – щебеночное покрытие.

Сведения о трассе маршрута

Кем обслуживается дорога (ЖКХ района, дорожным управлением, другой организацией)	Автодорога обслуживается Сармановским участком Челнинского филиала АО «Татавтодор»
Наличие мостов (между какими пунктами или на каком километре) и их грузоподъемность	На км 0+850, км 2+400 , км 2+950 и км 5+700 металлические и железобетонные водопропускные трубы
Наличие железнодорожных переездов (между какими пунктами или на каком километре) и вид их (охраняемые, не охраняемые)	нет
На каких остановочных пунктах имеются съездные площадки	На всех
Наличие разворотных площадок на конечных пунктах	В д. Чукмарлы, д. Нарат-Асты.

РЕСПУБЛИКА ТАТАРСТАН

Сармановский муниципальный район

(полное наименование муниципального образования Республики Татарстан)

Внесен в реестр

Дата _____

Подпись _____

ПАСПОРТ

школьного автобусного маршрута

№ ____

Нижний Бикмет- Кавзияково

(наименование маршрута)

РЕСПУБЛИКА ТАТАРСТАН

Сармановский муниципальный район

(полное наименование муниципального образования Республики Татарстан)

«Утверждаю»

Директор муниципального унитарного
предприятия «Хозяйственное
обеспечение» Сармановского МР

Р.Р.Ризатдинов
(Ф.И.О.)



« 10 » июля 2019г.

ПАСПОРТ

школьного автобусного маршрута

№


Нижний Бикмет- Кавзияково

(наименование маршрута)

«Согласовано»

«Согласовано»


Руководитель исполнительного
комитета Сармановского
муниципального района



А.Ф.Мухаметгареев
(Ф.И.О.)

« 10 » июля 2019г.

Врио начальника ОГИБДД отдела МВД
России по Сармановскому
муниципальному району
майор полиции



Р.Р.Шамсиев
(Ф.И.О.)

М.П. « 10 » июля 2019г.

«Согласовано»

Врио начальника ОГИБДД отдела МВД
России по Сармановскому
муниципальному району
майор полиции

В.Р.Шамсиев
(подпись) (Ф.И.О.)

МП « 10 » июля 2019г.



«Утверждаю»

Директор муниципального унитарного
предприятия «Хозяйственное
обеспечение» Сармановского МР

Р.Р.Ризатдинов
(подпись) (Ф.И.О.)

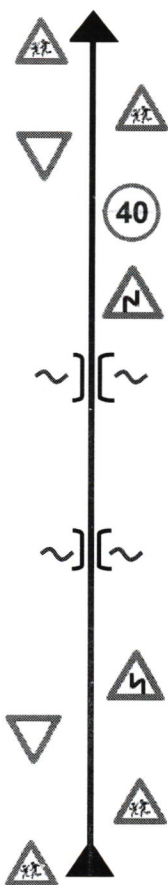
МП « 10 » июля 2019г.



СХЕМА




маршрута с указанием линейных и дорожных сооружений и опасных участков

Кавзияково



Нижний Бикмет

Условные обозначения:

-  - дорожные знаки
-  - павильоны
-  - металлическая водопроводная труба

Схему составил Н.Х.Шакиров

(подпись)

(ФИО)

«Утверждаю»

Директор муниципального унитарного
предприятия «Хозяйственное
обеспечение» Сармановского МРР.Р.Ризатдинов

(Ф.И.О.)

« 10 » июля 2019г.**АКТ****замера протяжённости школьного маршрута****Нижний Бикмет- Кавзияково**

(наименование маршрута)

Комиссия в составе:

Председателя Н.Х.Шакирова – механика МУП «ХО»

Членов: Г.А. Габидуллина – заместителя начальника отдела образования Исполкома Сармановского муниципального района, Ш.М. Фатихова - директора школы

17 июня 2019 г. произвела замер межостановочных расстояний и общей протяженности маршрута Нижний Бикмет -Кавзияково.

Путем контрольного замера на автомобиле марки ГАЗ 322121, гос. номер Х 201УЕ 116 RUS, путевой лист № 1133, водитель Даутов Р.А., на стандартной авторезине, а также путем сверки с паспортом дороги комиссия установила:

1. Общая протяженность маршрута согласно показанию спидометра составила 5,27 км.
2. Расстояние от места дислокации перевозчика составило:
до начального пункта маршрута (нулевой пробег) 25,27 км;
от конечного пункта маршрута до места дислокации перевозчика 25,27 км.

Расстояние между промежуточными остановочными пунктами

ТУДА			Наименование остановочных пунктов	ОБРАТНО		
показания спидо- метра	расстояние между остановоч. пунктами	расстоя- ние от начал, пункта		показания спидо- метра	расстояние между остановоч. пунктами	расстоя- ние от начал, пункта
66404,0	0,0	0,0	Нижний Бикмет			
66409,27	5,27	5,27	Кавзияково	66409,27	0,0	5,27
			Нижний Бикмет	66414,54	5,27	10,54

Председатель комиссии:  Н.Х.Шакиров

Члены комиссии:

 Г.А.Габидуллин

 Ш.М.Фатихов

ХАРАКТЕРИСТИКА ДОРОГИ НА МАРШРУТЕ
(ширина проезжей части, тип покрытия по участкам, с указанием их протяжённости)

Нижний Бикмет-Кавзияково - 4 технической категории.

(название дороги, категория)

№ п/п	Наименование участка автодороги	длина участка, км	ширина проезжей части, м	ширина обочин, м	тип покрытия
1	по д. Кавзияково до выезда на а/д «Кавзияково - Нижний Бикмет»	0,5	6	1,5	асфальтобетонное
2	а/д «Кавзияково - Нижний Бикмет»	4,77	10-12	1,5	щебеночное

Общая протяженность маршрута составляет 5,27 км, ширина проезжей части 10-12 метров, ширина обочин 1,5 метр, 0,5 км - покрытие асфальтобетонное, 4,77 км – щебеночное покрытие.

Сведения о трассе маршрута

Кем обслуживается дорога (ЖКХ района, дорожным управлением, другой организацией)	Автодорога обслуживается Сармановским участком Челнинского филиала АО «Татавтодор»
Наличие мостов (между какими пунктами или на каком километре) и их грузоподъемность	На км 0+950 и км 1+100 металлические водопропускные трубы
Наличие железнодорожных переездов (между какими пунктами или на каком километре) и вид их (охраняемые, не охраняемые)	нет
На каких остановочных пунктах имеются съездные площадки	На всех
Наличие разворотных площадок на конечных пунктах	В д.Кавзияково, д. Нижний Бикмет.

РЕСПУБЛИКА ТАТАРСТАН

Сармановский муниципальный район

(полное наименование муниципального образования Республики Татарстан)

Внесен в реестр

Дата _____

Подпись _____

ПАСПОРТ

школьного автобусного маршрута

№ _____

Петровка - Кавзияково

(наименование маршрута)

Сармановский муниципальный район

(полное наименование муниципального образования Республики Татарстан)

«Утверждаю»

Директор муниципального унитарного
предприятия «Хозяйственное
обеспечение» Сармановского МР

Р.Р.Ризатдинов

(Ф.И.О.)



(подпись)

« 10 » июля 2019г.

ПАСПОРТ

школьного автобусного маршрута

№ —

Петровка - Кавзияково

(наименование маршрута)

«Согласовано»

«Согласовано»

Руководитель исполнительного
комитета Сармановского
муниципального района




А.Ф.Мухаметгараев

(Ф.И.О.)

М.П. « 10 » июля 2019г.

Врио начальника ОГИБДД отдела МВД
России по Сармановскому
муниципальному району
майор полиции



Р.Р.Шамсиев

(подпись)

(Ф.И.О.)

М.П. « 10 » июля 2019г.

ПАСПОРТ МАРШРУТА

Протяженность маршрута 9 км.

Сезонность работы (зимой, весной, летом, осенью, круглогодично): на учебный год

Дата открытия и основание

Постановление Исполнительного комитета Сармановского
муниципального района № 448 от 31 июля 2015г.

Дата закрытия и основание

«Согласовано»

Врио начальника ОГИБДД отдела МВД
России по Сармановскому
муниципальному району
майор полиции

Р.Р.Шамсиев

(подпись)

(Ф.И.О.)

М.П. « 10 » июля 2019г.

«Утверждаю»

Директор муниципального унитарного
предприятия «Хозяйственное
обеспечение» Сармановского МР

Р.Р.Ризатдинов

(подпись)

(Ф.И.О.)

« 10 » июля 2019г.

СХЕМА

маршрута с указанием линейных и дорожных сооружений и опасных участков

Кавзияково



Условные обозначения:



- дорожные знаки



- павильоны



- мосты

Схему составил

Н.Х.Шакиров

Н.Х.Шакиров

ПОДПИСЬ

«Утверждаю»

Директор муниципального унитарного
предприятия «Хозяйственное обеспечение»
Сармановского МР

Р.Р.Ризатдинов

(Ф.И.О.)

10 июля 2019г.**АКТ****замера протяжённости школьного маршрута****Петровка - Кавзияково**

(наименование маршрута)

Комиссия в составе:

Председателя Н.Х.Шакирова – механика МУП «ХО»

Членов: Г.А. Габидуллина– заместителя начальника отдела образования Исполкома Сармановского муниципального района, Л.Х. Шамиловой - директора гимназии

«17» июня 2019 г. произвела замер межостановочных расстояний и общей протяженности маршрута «Петровка - Кавзияково».

Путем контрольного замера на автомобиле марки ГАЗ 322121, гос. номер Х 201УЕ 116 RUS, путевой лист № 1133, водитель Даутов Р.А., на стандартной авторезине, а также путем сверки с паспортом дороги комиссия установила:

1. Общая протяженность маршрута согласно показанию спидометра составила 9 км.

2. Расстояние от места дислокации перевозчика составило:
до начального пункта маршрута (нулевой пробег) 29 км;

от конечного пункта маршрута до места дислокации перевозчика 29 км.

Расстояние между промежуточными остановочными пунктами

ТУДА			Наименование остановочных пунктов	ОБРАТНО		
показания спидо- метра	расстояние между остановоч. пунктами	расстоя- ние от начал, пункта		показания спидо- метра	расстояние между остановоч. пунктами	расстоя- ние от начал, пункта
66371,0	0,0	0,0	Петровка			
66380,0	9,0	9,0	Кавзияково	66380,0	0,0	9,0
			Петровка	66389,0	9,0	18,0

Председатель комиссии:  Н.Х.Шакиров

Члены комиссии:

 Г.А.Габидуллин

 Л.Х. Шамилова

ХАРАКТЕРИСТИКА ДОРОГИ НА МАРШРУТЕ

(ширина проезжей части, тип покрытия по участкам, с указанием их протяжённости)

Петровский Завод –Сарманово - 3,4 технической категории

(название дороги, категория)

Ширина проезжей части, тип покрытия

(по участкам, с указанием их протяжённости)

№ п/п	Наименование участка автодороги	длина участка, км	ширина проезжей части, м	ширина обочин, м	тип покрытия
1.	по д. Петровка до выезда на а/д «Альметьевск – Муслюмово» -Сарманово» - Петровка	2,700	6	1,5	щебеночное
2.	автодорога «Альметьевск-Муслюмово» - Сарманово	2,200	6	1,5	асфальтобетонное
3.	автодорога «Альметьевск-Муслюмово» - Сарманово» - Кавзияково	4,100	6	1,5	асфальтобетонное

Сведения о трассе маршрута

<p>Кем обслуживается дорога (ЖКХ района, дорожным управлением, другой организацией)</p>	<p>Автодорога обслуживается Сармановским участком Челнинского филиала АО «Татавтодор»</p>
<p>Наличие мостов (между какими пунктами или на каком километре) и их грузоподъёмность</p>	
<p>Наличие железнодорожных переездов (между какими пунктами или на каком километре) и вид их (охраняемые, не охраняемые)</p>	<p>Нет</p>
<p>На каких остановочных пунктах имеются съездные площадки</p>	<p>На всех</p>
<p>Наличие разворотных площадок на конечных пунктах</p>	<p>в с. Петровка, с. Сарманово</p>

